







Карта-схема зон действия ограничений по экологическим условиям территории дер. Глинка Тосненского района Ленинградской области

Условные обозначения


жилая зона:

-  - зона коллективных садоводств
-  Ж 2 - зона застройки индивидуальными жилыми домами
-  Ж 3 - зона высокоплотной застройки индивидуальными блокированными жилыми домами
-  Ж 4 - зона малоэтажной многоквартирной застройки


общественно-деловая зона:

-  Д 1 - зона многофункциональной общественно-деловой застройки
-  Д 2 - зона объектов здравоохранения, детских учреждений и объектов образования



производственная зона:


-  П 1 - зона предприятий V класса опасности


зона инженерно-транспортной инфраструктуры:

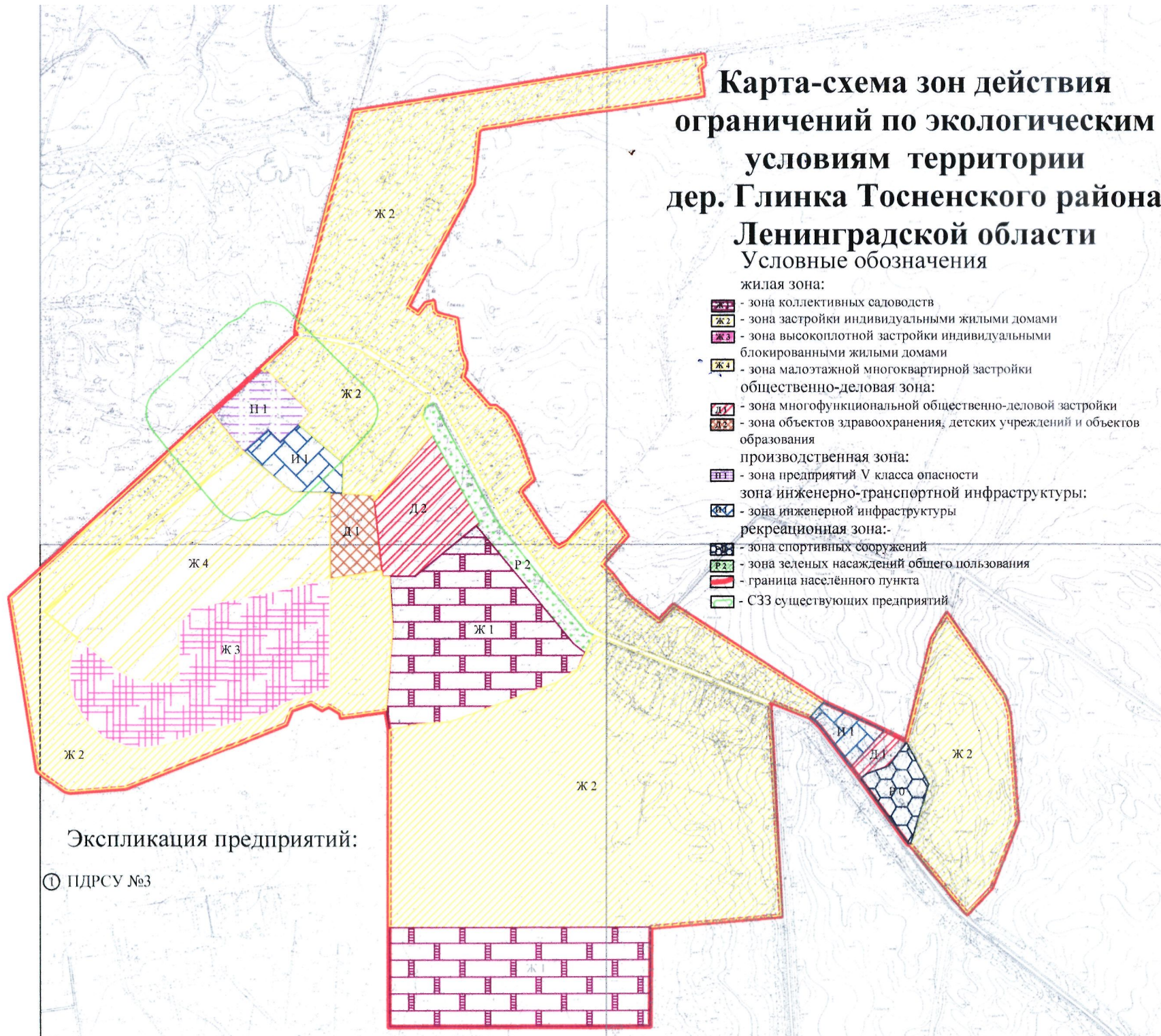
-  И 1 - зона инженерной инфраструктуры

рекреационная зона:

-  Р 1 - зона спортивных сооружений
-  Р 2 - зона зеленых насаждений общего пользования

 - граница населённого пункта

 - СЗЗ существующих предприятий



Экспликация предприятий:

① ПДРСУ №3