



















Условные обозначения:

-  граница проектирования
-  красные линии, утверждённые в составе проекта планировки территории (до момента утверждения проекта планировки "планируемые красные линии")
-  территория общего пользования, в том числе улиц, проездов, линейных объектов инженерной инфраструктуры, элементов озеленения и благоустройства
-  линии отступа от красных линий в целях определения места допустимого размещения зданий, строений, сооружений
-  кадастровые номера земельных участков квартала № 47:26:0108001:
-  номера формируемых (образуемых) земельных участков



Границы, номера и территория земельных участков: застроенных:

-  :1383 индивидуальными жилыми домами коттеджного типа
- сохраняемых:**
-  :1880 предоставляемых физическим и юридическим лицам для строительства индивидуальных жилых домов блокированного типа
-  :1723 предоставляемых физическим и юридическим лицам для строительства индивидуальных жилых домов коттеджного типа
-  :1727 предоставляемых физическим и юридическим лицам для строительства объектов социального обеспечения населения
-  :1385 предоставляемых физическим и юридическим лицам для строительства объектов инженерной инфраструктуры
-  :1887 предоставляемых физическим и юридическим лицам для строительства объектов озеленения и благоустройства на территории жилого квартала
-  :1897 предоставляемых физическим и юридическим лицам для размещения элементов улично-дорожной сети

Границы, номера и территория земельных участков, образованных путем раздела земельного участка с кадастровым номером 47:26:0108001:1310:

- формируемых (образуемых) земельных участков:**
-  60 планируемых для предоставления физическим и юридическим лицам для строительства индивидуальных жилых домов блокированного типа
 -  09 планируемых для предоставления физическим и юридическим лицам для строительства объектов социального обеспечения населения
 -  11 планируемых для предоставления физическим и юридическим лицам для строительства объектов инженерной инфраструктуры
 -  132 планируемых для предоставления физическим и юридическим лицам для строительства объектов озеленения и благоустройства территории жилого квартала
 -  119 планируемых для предоставления физическим и юридическим лицам для размещения проездов, расположенных на территории жилого квартала и линейных объектов инженерной инфраструктуры

формируемых (образуемых) земельных участков, предназначенных для размещения объектов капитального строительства местного значения:

-  10 дошкольного образовательного учреждения на 75 мест
-  07 религиозного назначения (часовни)



Информация об объекте	
Наименование объекта	...
Адрес	...
Категория земель	...
Вид разрешенного использования	...
Сведения об объекте недвижимости	...

Информация о проекте	
Наименование проекта	...
Инициатор	...
Исполнитель	...
Дата утверждения	...
Срок действия	...
Сведения об объекте недвижимости	...