

**Проезд вдоль Шоссейной улицы
(г. п. Федоровское)**

**Схема размещения технических средств организации
дорожного движения
Ведомости размещения ТС ОДД**

Проезд вдоль Шоссейной улицы



Участок 1

Участок 2

ЖК "Солнечный квартал"

41K-176

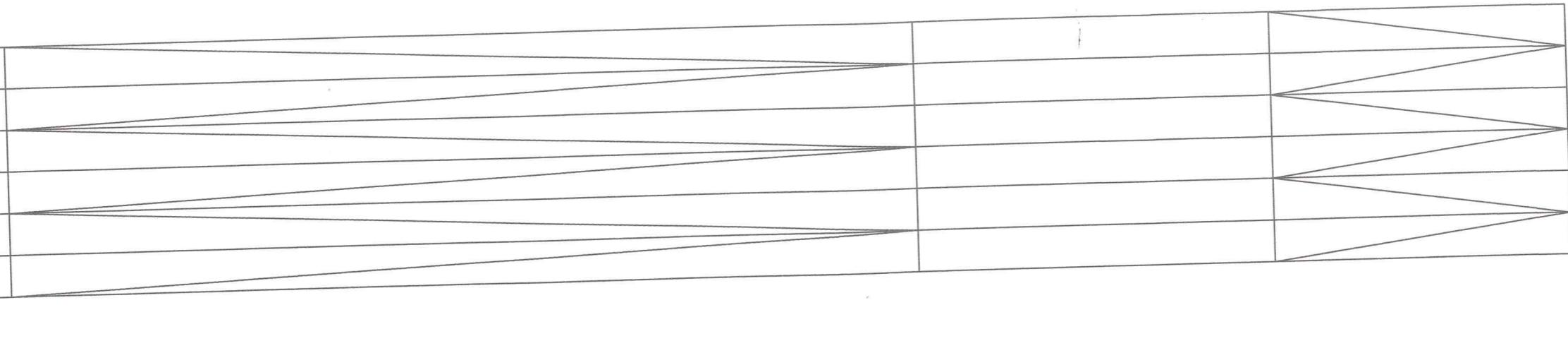
Дом культуры

Администрация Федоровского сельского поселения

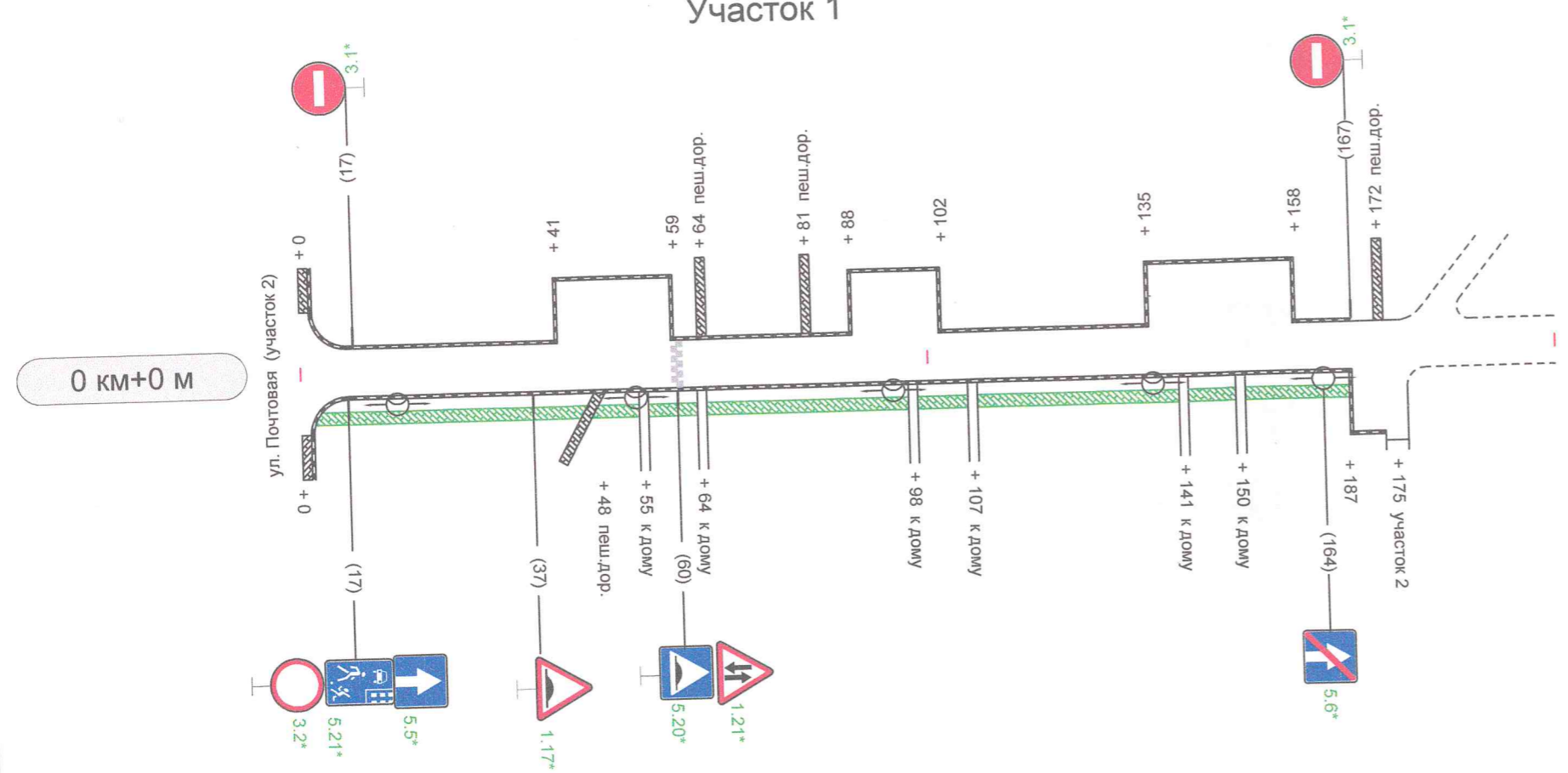
Почтовая улица

Шоссейная улица

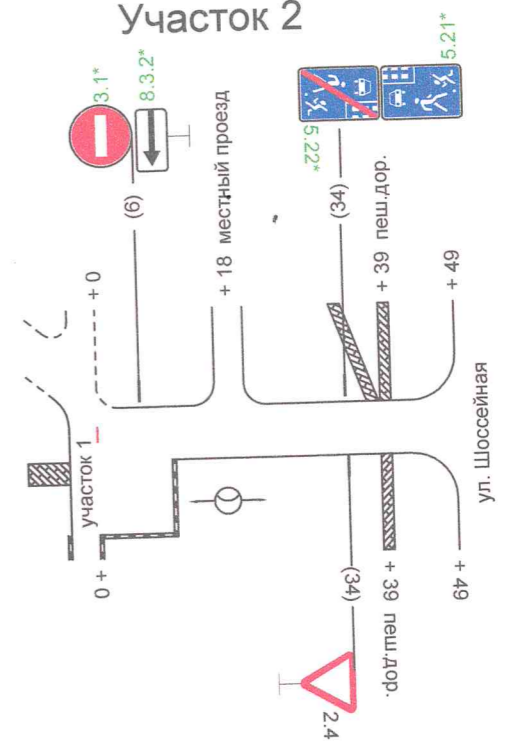
| | | |
|----------------------------------|----------------|--|
| Горизонтальная дорожная разметка | 3-я от осевой | |
| | 2-я от осевой | |
| | 1-я от осевой | |
| | Тротуары слева | |



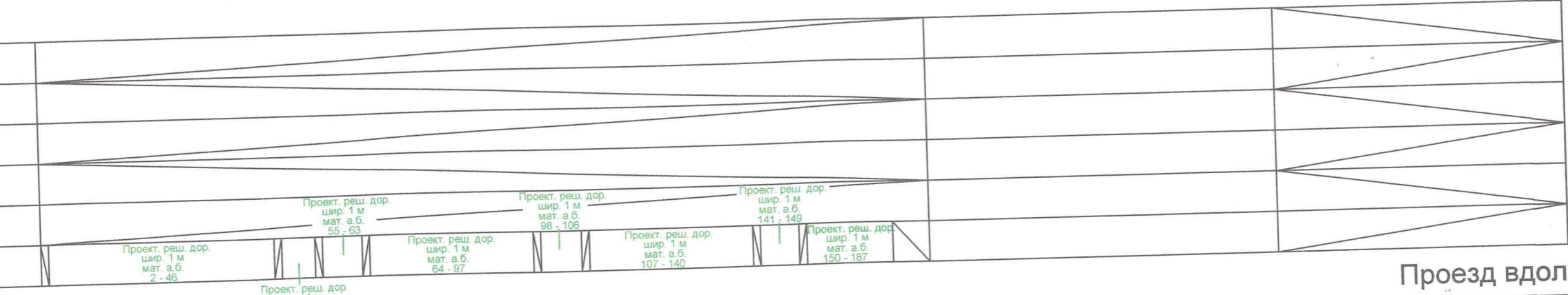
Участок 1



Участок 2



| | | |
|----------------------------------|---------------|--|
| Горизонтальная дорожная разметка | Осевая линия | |
| | 1-я от осевой | |
| | 2-я от осевой | |
| | 3-я от осевой | |
| Тротуары справа | | |



Проект. реш. дор. шир. 1 м мат. а.б. 2-46

Проект. реш. дор. шир. 1 м мат. а.б. 48-54

Проект. реш. дор. шир. 1 м мат. а.б. 55-63

Проект. реш. дор. шир. 1 м мат. а.б. 64-97

Проект. реш. дор. шир. 1 м мат. а.б. 98-106

Проект. реш. дор. шир. 1 м мат. а.б. 107-140

Проект. реш. дор. шир. 1 м мат. а.б. 141-149

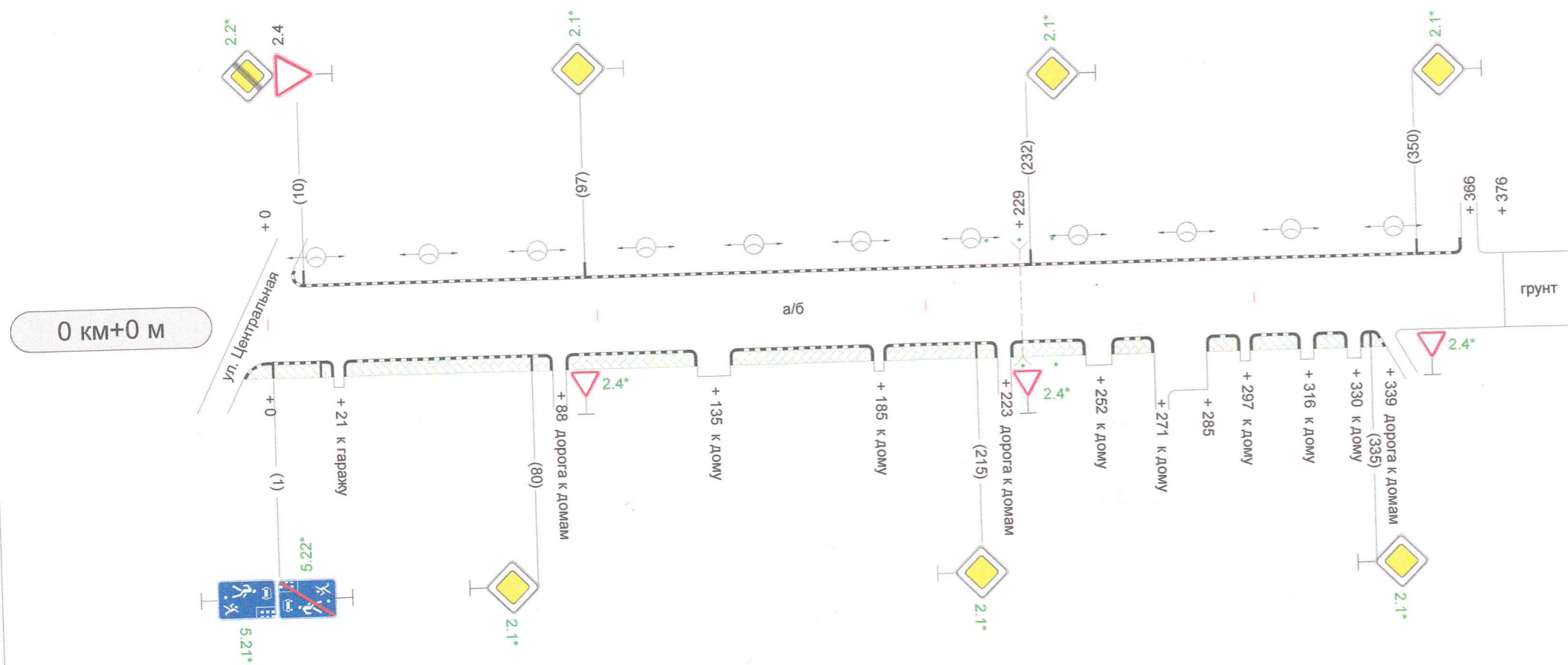
Проект. реш. дор. шир. 1 м мат. а.б. 150-187

Проезд вдоль Шоссейной ул.

Ул. САДОВАЯ
(г.п. Федоровское)

Схема размещения технических средств организации
дорожного движения
Ведомости размещения ТС ОДД

| | |
|---|-----------------------------------|
| Тротуары слева | |
| Дорожные ограждения и направляющие устройства | Проект. Сигн.ст., 3 шт. 219 - 239 |
| Дорожные ограждения и направляющие устройства по осевой | |
| Горизонтальная дорожная разметка | 3-я от осевой |
| | 2-я от осевой |
| | 1-я от осевой |
| Элементы дороги в плане | $i=0$ |
| Элементы дороги в продольном профиле | |



| | | | | | | | | | | |
|---|--|---|--|---|---|---|---|---|---|---|
| Горизонтальная дорожная разметка | Осевая линия | | | | | | | | | |
| | 1-я от осевой | | | | | | | | | |
| | 2-я от осевой | | | | | | | | | |
| | 3-я от осевой | | | | | | | | | |
| Дорожные ограждения и направляющие устройства | Проект. тротуар шир. 1.0 мат. а/б 0 - 20 | Проект. тротуар шир. 1.0 мат. а/б 23 - 86 | Проект. тротуар шир. 1.0 мат. а/б 90 - 130 | Проект. тротуар шир. 1.0 мат. а/б 140 - 184 | Проект. тротуар шир. 1.0 мат. а/б 187 - 221 | Проект. тротуар шир. 1.0 мат. а/б 225 - 248 | Проект. тротуар шир. 1.0 мат. а/б 256 - 269 | Проект. тротуар шир. 1.0 мат. а/б 285 - 295 | Проект. тротуар шир. 1.0 мат. а/б 298 - 314 | Проект. тротуар шир. 1.0 мат. а/б 332 - 340 |
| Тротуары справа | | | | | | | | | | |

ул. Садовая

**Школьный проезд
(г. п. Федоровское)**

**Схема размещения технических средств организации
дорожного движения
Ведомости размещения ТС ОДД**

Школьный проезд



Почтовая улица

Участок 1

Федоровская
средняя
общеобразовательная
школа
Федоровская
средняя
общеобразовательная
школа

Участок 2

Дом культуры

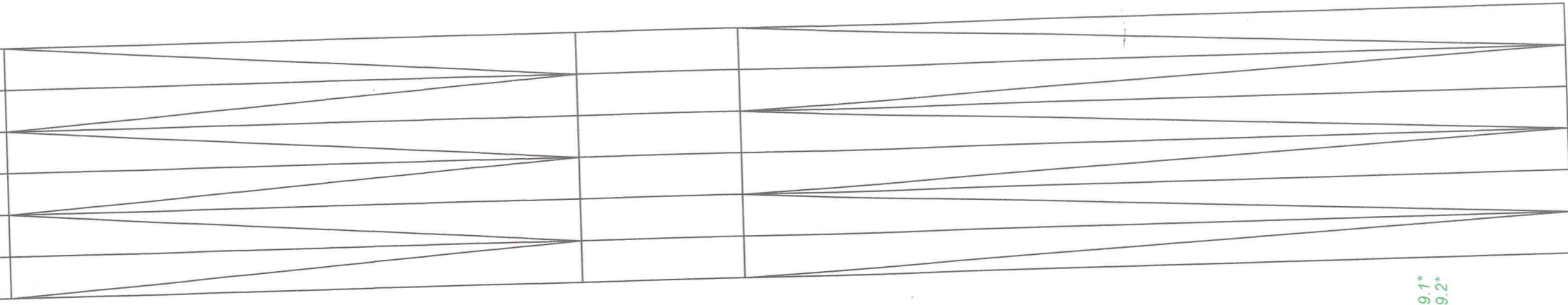
Шосейная улица

Администрация
Федоровского
городского
поселения

Почтовая улица

41K-176

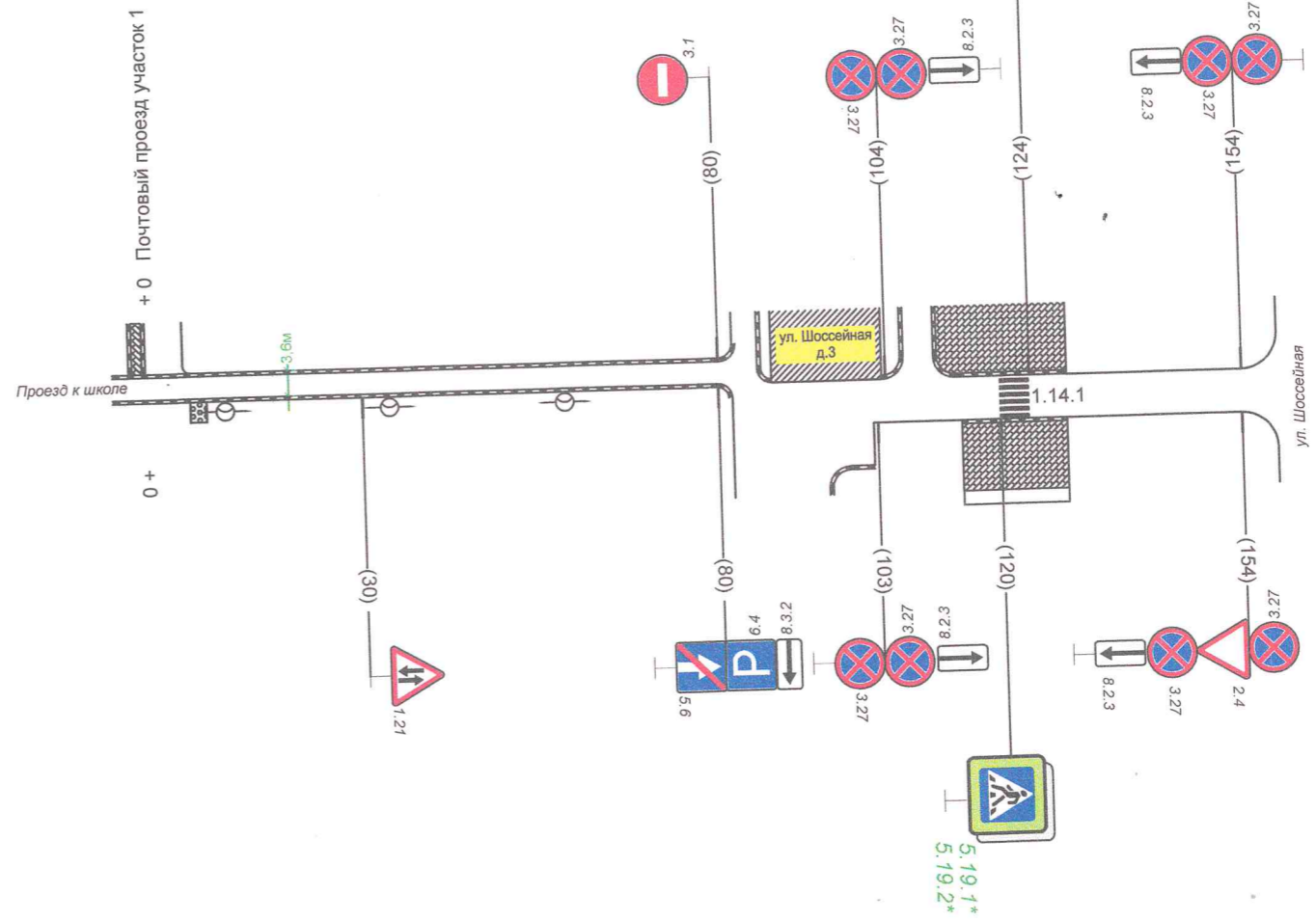
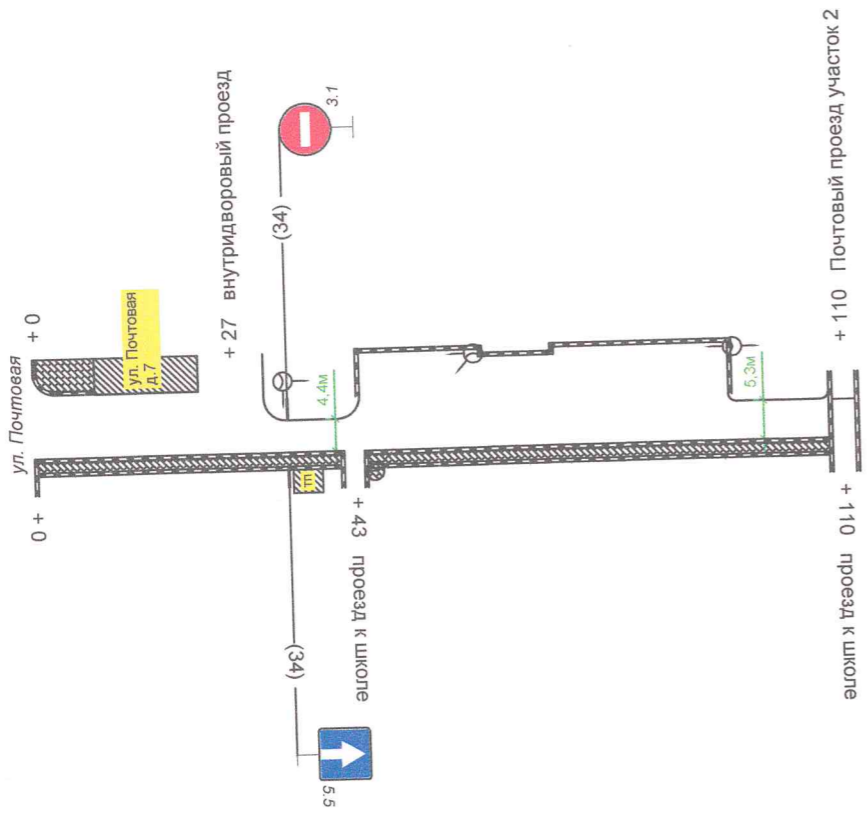
| | | |
|----------------------------------|---|--|
| Горизонтальная дорожная разметка | Тротуары слева | |
| | Дорожные ограждения и направляющие устройства | |
| | Дорожные ограждения и направляющие устройства по осевой | |
| | 3-я от осевой | |
| | 2-я от осевой | |
| | 1-я от осевой | |



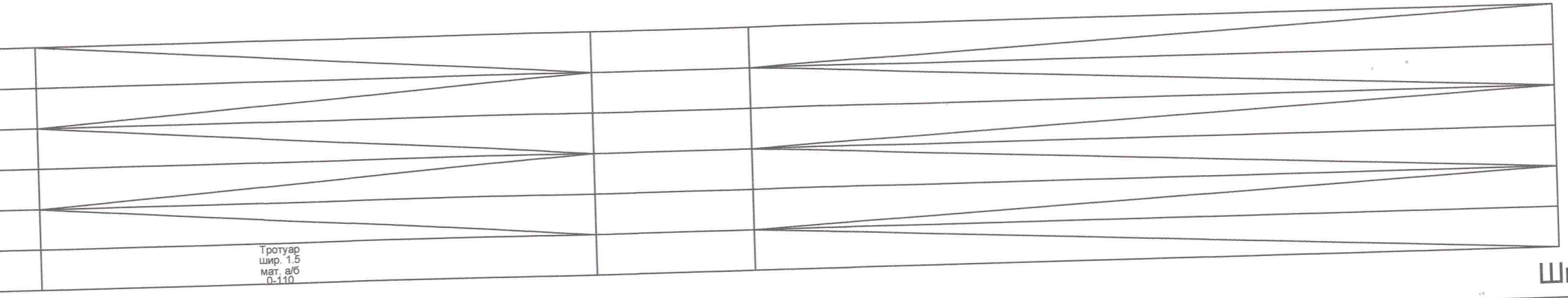
Школьный проезд участок 1

Школьный проезд участок 2

0 км+0 м



| | | |
|---|---------------|--|
| Горизонтальная дорожная разметка | Осевая линия | |
| | 1-я от осевой | |
| | 2-я от осевой | |
| | 3-я от осевой | |
| Дорожные ограждения и направляющие устройства | | |
| Тротуары справа | | |



Тротуар шир. 1.5 м ат. а/б 0-110

ул. НОВАЯ
(д. Аннолово)

**Схема размещения технических средств организации
дорожного движения**
Эскизы знаков индивидуального проектирования
Ведомости размещения ТС ОДД

ул. **НОВАЯ**
(д. Аннолово)

участок 4

участок 5

участок 6

участок 3

участок 2

участок 1

ЦЕНТРАЛЬНАЯ УЛИЦА

ШКОЛЬНАЯ УЛИЦА

ПАРНИКОВАЯ УЛИЦА

ЦЕНТРАЛЬНАЯ УЛИЦА

МОЛОДЕЖНАЯ УЛИЦА

РЕЧНАЯ УЛИЦА

РЕЧНАЯ УЛИЦА

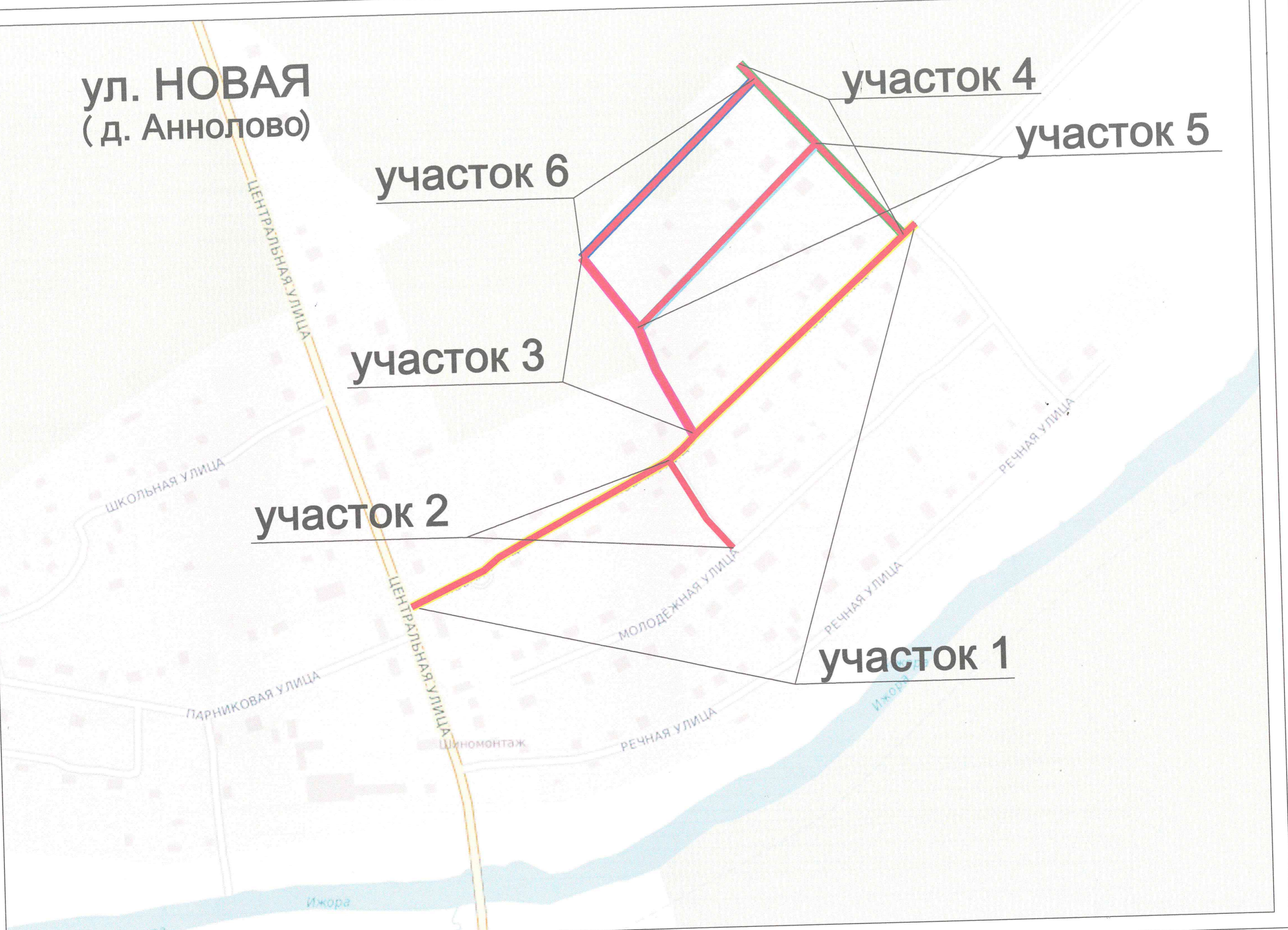
РЕЧНАЯ УЛИЦА

Ижора

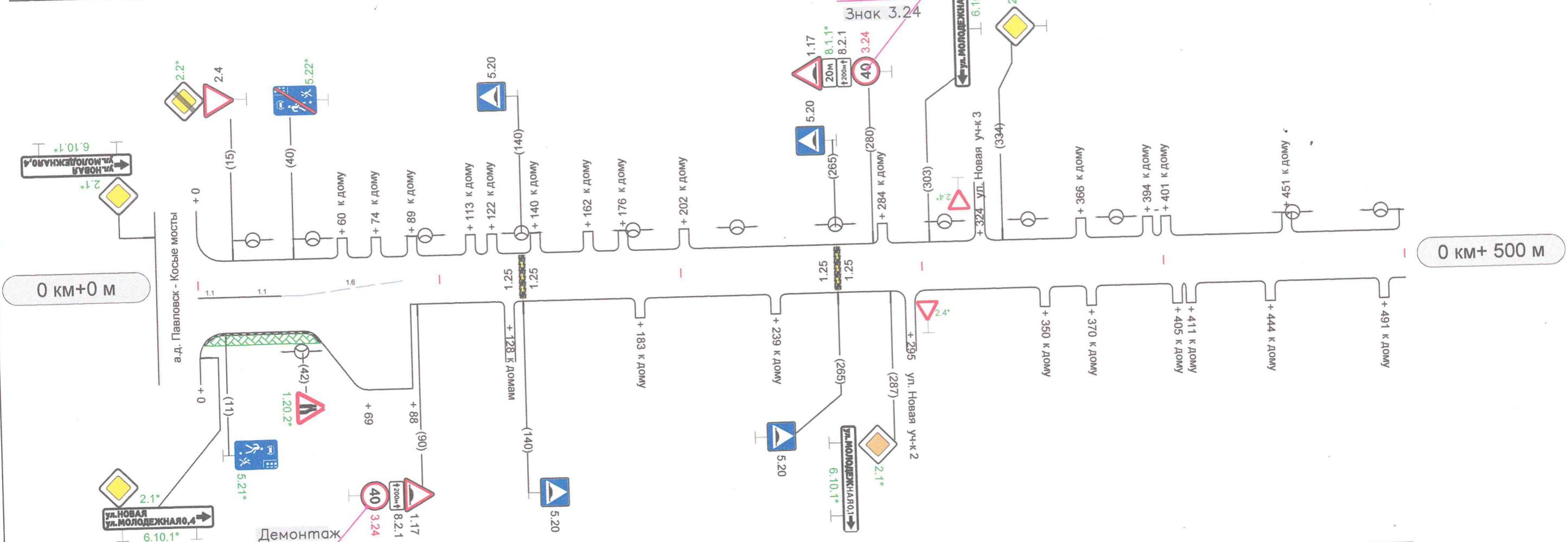
Ижора

Ижора

Школомонтаж



| | |
|---|--|
| Тротуары слева | |
| Дорожные ограждения и направляющие устройства | |
| Дорожные ограждения и направляющие устройства по осевой | |
| Горизонтальная дорожная разметка | 3-я от осевой |
| | 2-я от осевой |
| | 1-я от осевой |
| Элементы дороги в плане | |
| Элементы дороги в продольном профиле | $i=2$ 50 $i=11$ 139 $i=14$ 277 $i=8$ 318 $R=142$ 330 $i=5$ 422 474 $i=9$ |

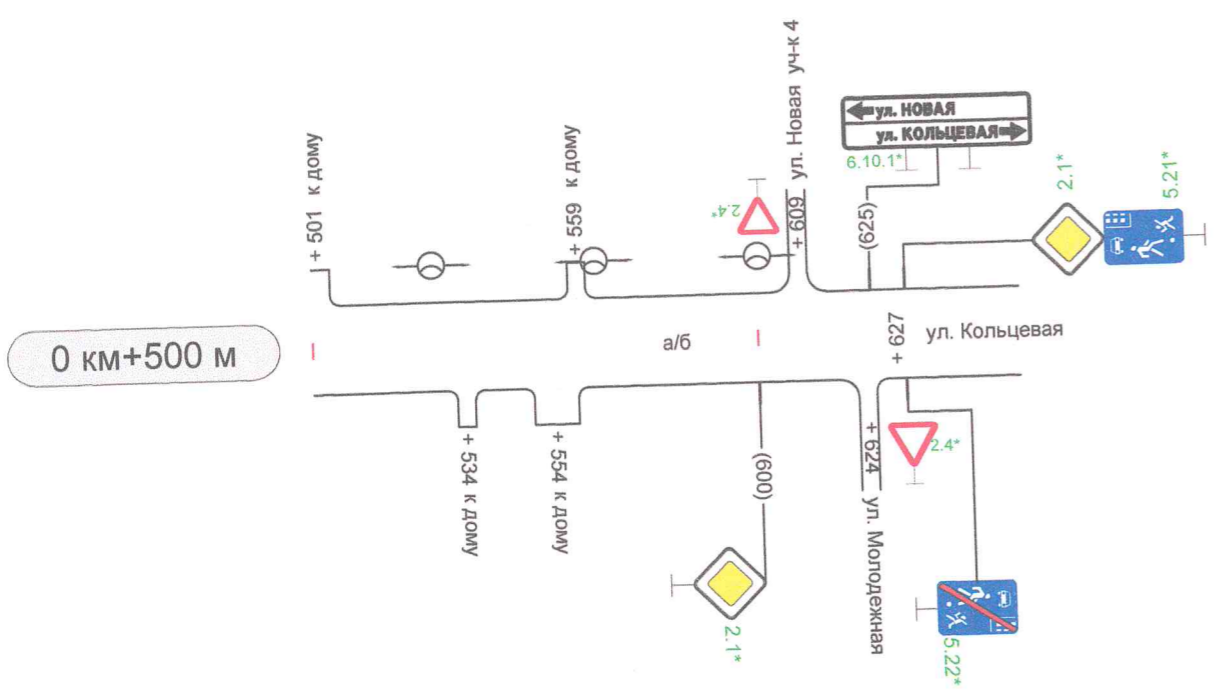


| | | | |
|---|---------------|---------------------------------------|----------------|
| Горизонтальная дорожная разметка | Осевая линия | 1.1 0 - 35 | 1.6 35 - 85 |
| | 1-я от осевой | | |
| | 2-я от осевой | | |
| | 3-я от осевой | | |
| Дорожные ограждения и направляющие устройства | | | |
| Тротуары справа | | Проект тротуар шпр. 1.0 мат. а/б 1-50 | |

0 км+500 м

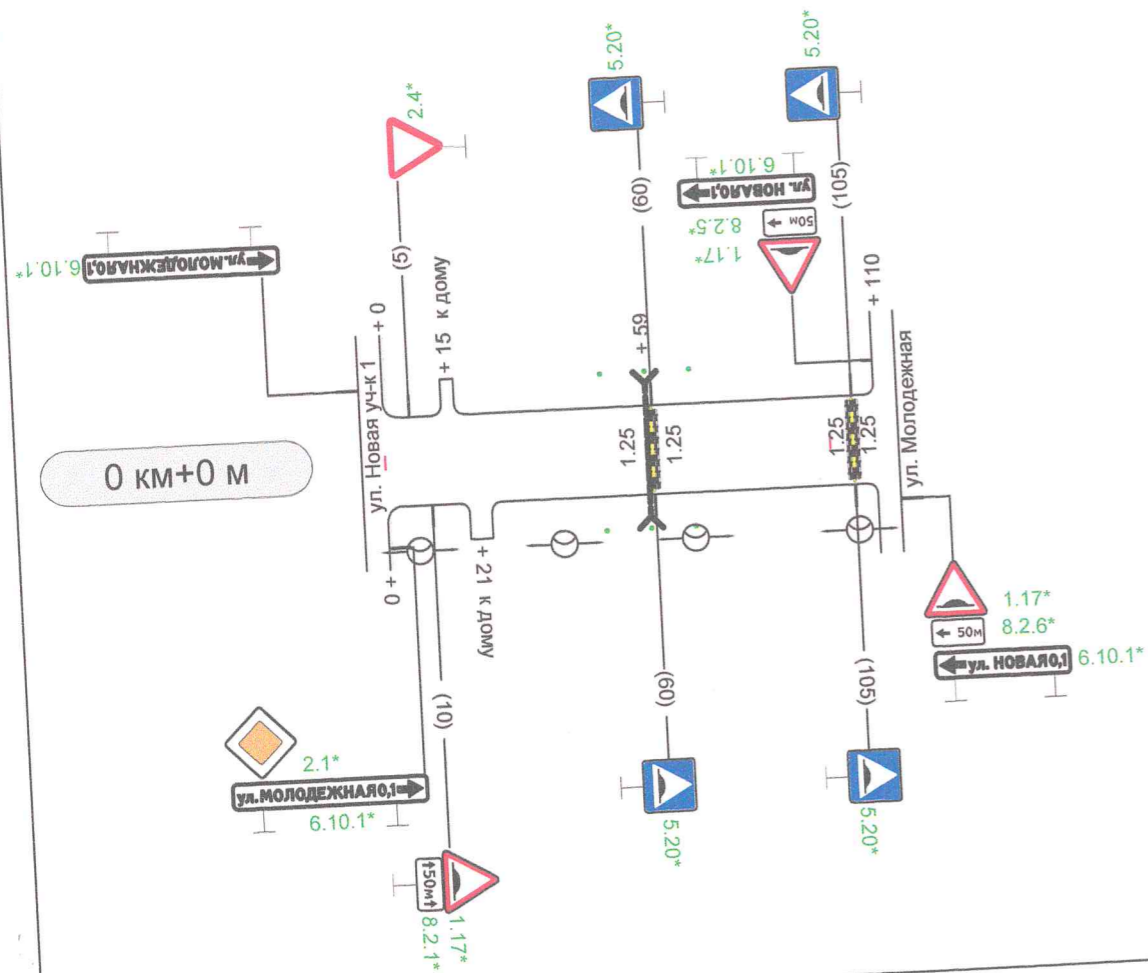
ул. Новая (участок 1)

| | |
|---|---------------|
| Тротуары слева | |
| Дорожные ограждения и направляющие устройства | |
| Дорожные ограждения и направляющие устройства по осевой | |
| Горизонтальная дорожная разметка | 3-я от осевой |
| | 2-я от осевой |
| | 1-я от осевой |
| Элементы дороги в плане | |
| Элементы дороги в продольном профиле | |



| | | |
|---|---------------|--|
| Горизонтальная дорожная разметка | Осевая линия | |
| | 1-я от осевой | |
| | 2-я от осевой | |
| | 3-я от осевой | |
| Дорожные ограждения и направляющие устройства | | |
| Тротуары справа | | |

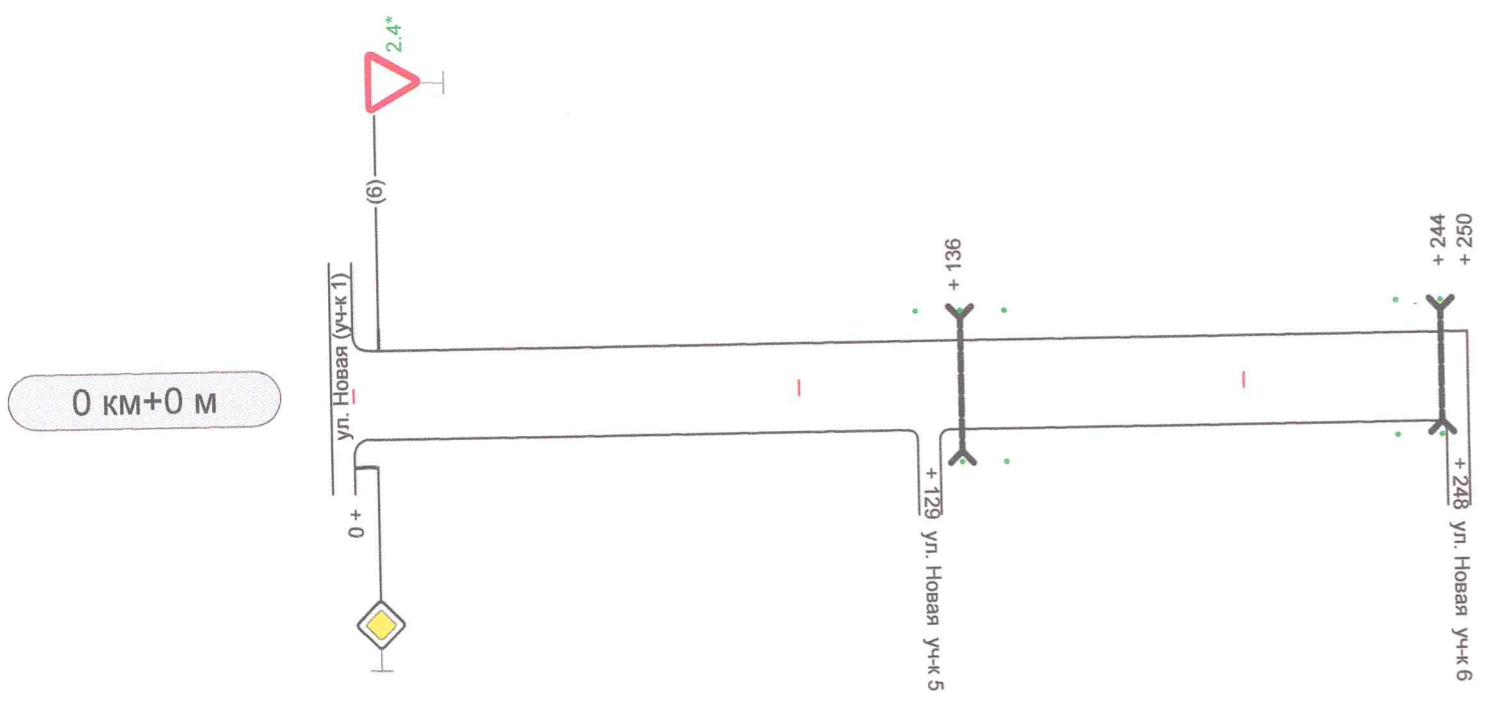
| | |
|---|---------------------------------|
| Тротуары слева | |
| Дорожные ограждения и направляющие устройства | Проект. Сигн.ст., 3 шт. 49 - 69 |
| Дорожные ограждения и направляющие устройства по осевой | |
| Горизонтальная дорожная разметка | 3-я от осевой |
| | 2-я от осевой |
| | 1-я от осевой |
| Элементы дороги в плане | |
| Элементы дороги в продольном профиле | |



| | | |
|---|---------------------------------|--|
| Горизонтальная дорожная разметка | Осевая линия | |
| | 1-я от осевой | |
| | 2-я от осевой | |
| | 3-я от осевой | |
| Дорожные ограждения и направляющие устройства | Проект. Сигн.ст., 3 шт. 49 - 69 | |
| Тротуары справа | | |

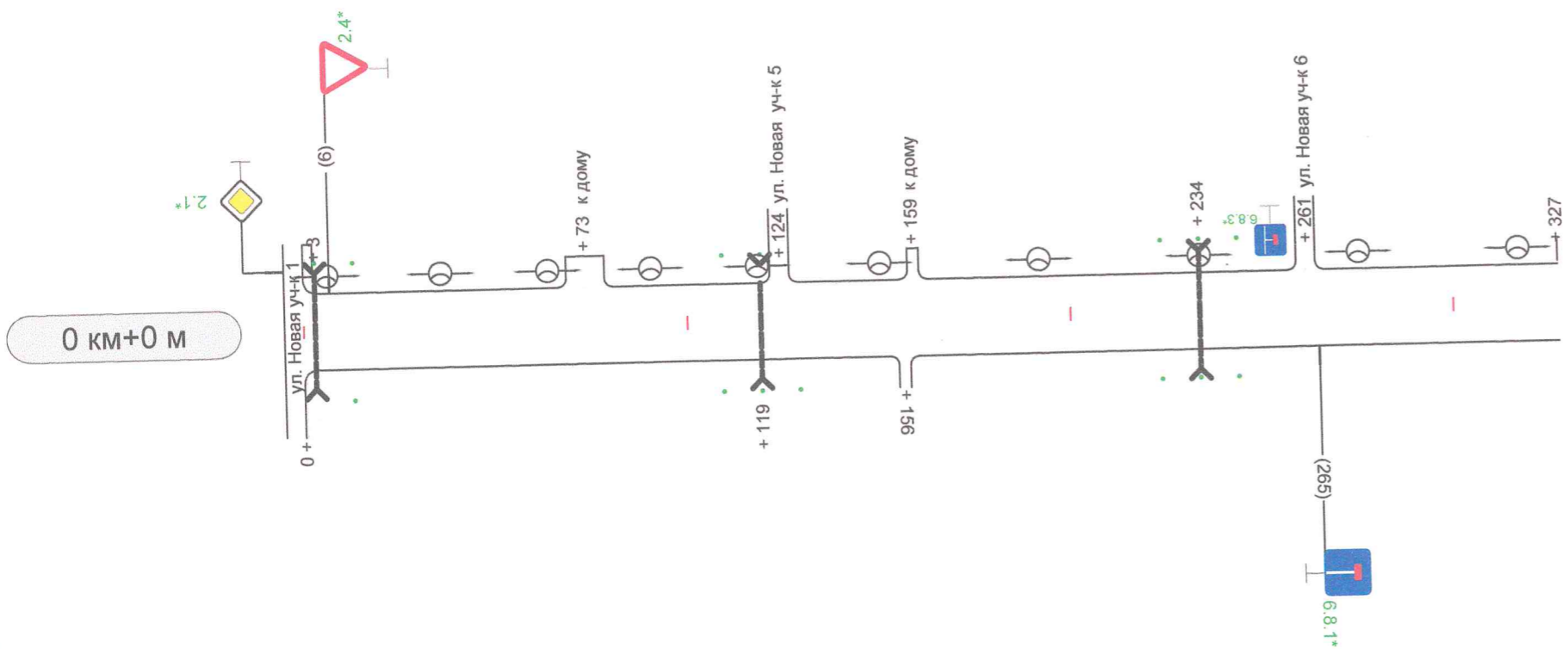
ул. Новая (участок 2)

| | | | |
|---|---------------|-----------------------------------|-----------------------------------|
| Тротуары слева | | | |
| Дорожные ограждения и направляющие устройства | | Проект. Сигн.ст., 3 шт. 126 - 146 | Проект. Сигн.ст., 2 шт. 234 - 244 |
| Дорожные ограждения и направляющие устройства по осевой | | | |
| Горизонтальная дорожная разметка | 3-я от осевой | | |
| | 2-я от осевой | | |
| | 1-я от осевой | | |
| Элементы дороги в плане | | | |
| Элементы дороги в продольном профиле | | | |



| | | | |
|---|---------------|-----------------------------------|-----------------------------------|
| Горизонтальная дорожная разметка | Осевая линия | | |
| | 1-я от осевой | | |
| | 2-я от осевой | | |
| | 3-я от осевой | | |
| Дорожные ограждения и направляющие устройства | | Проект. Сигн.ст., 2 шт. 136 - 146 | Проект. Сигн.ст., 2 шт. 234 - 244 |
| Тротуары справа | | | |

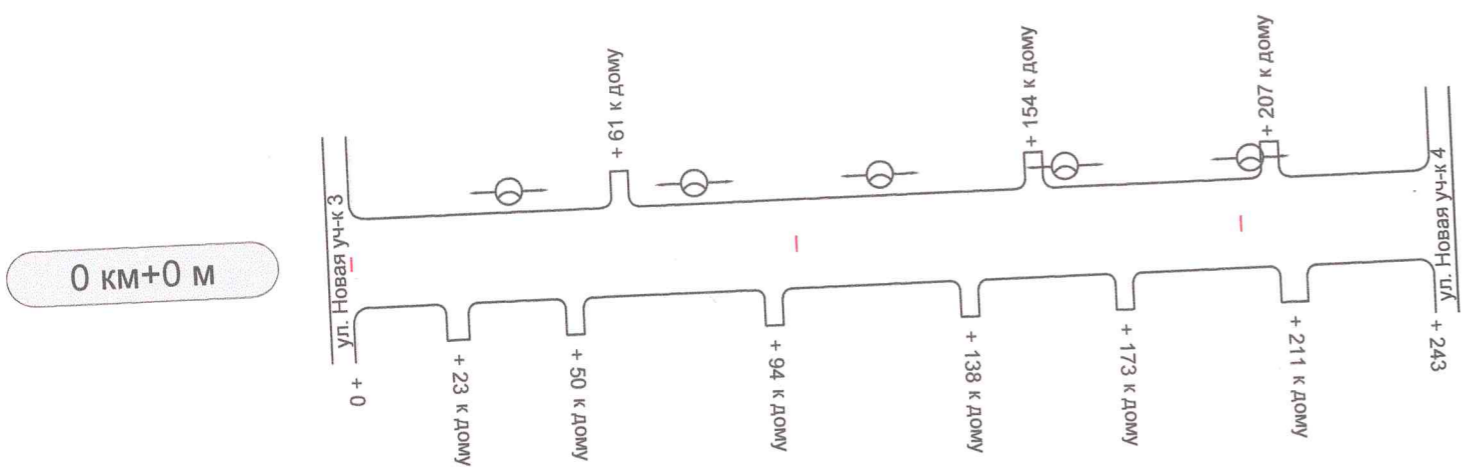
| | |
|---|-----------------------------------|
| Тротуары слева | |
| Дорожные ограждения и направляющие устройства | Проект. Сигн.ст., 2 шт. 3 - 13 |
| Дорожные ограждения и направляющие устройства по осевой | Проект. Сигн.ст., 2 шт. 109 - 119 |
| Горизонтальная дорожная разметка | 3-я от осевой |
| | 2-я от осевой |
| | 1-я от осевой |
| Элементы дороги в плане | |
| Элементы дороги в продольном профиле | |



| | | | |
|---|--------------------------------|-----------------------------------|-----------------------------------|
| Горизонтальная дорожная разметка | Осевая линия | | |
| | 1-я от осевой | | |
| | 2-я от осевой | | |
| | 3-я от осевой | | |
| Дорожные ограждения и направляющие устройства | Проект. Сигн.ст., 2 шт. 3 - 13 | Проект. Сигн.ст., 3 шт. 109 - 129 | Проект. Сигн.ст., 3 шт. 224 - 244 |
| Тротуары справа | | | |

ул. Новая (участок 4)

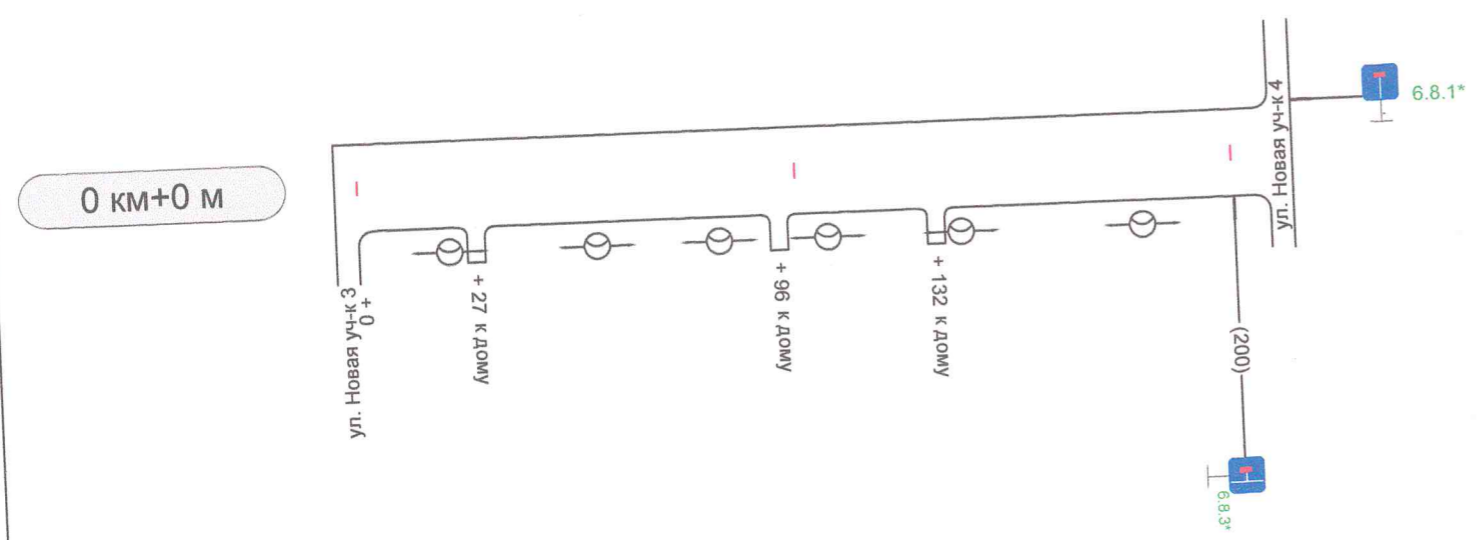
| | |
|---|---------------|
| Тротуары слева | |
| Дорожные ограждения и направляющие устройства | |
| Дорожные ограждения и направляющие устройства по осям | |
| Горизонтальная дорожная разметка | 3-я от осевой |
| | 2-я от осевой |
| | 1-я от осевой |
| Элементы дороги в плане | |
| Элементы дороги в продольном профиле | |



| | | |
|---|---------------|--|
| Горизонтальная дорожная разметка | Осевая линия | |
| | 1-я от осевой | |
| | 2-я от осевой | |
| | 3-я от осевой | |
| Дорожные ограждения и направляющие устройства | | |
| Тротуары справа | | |

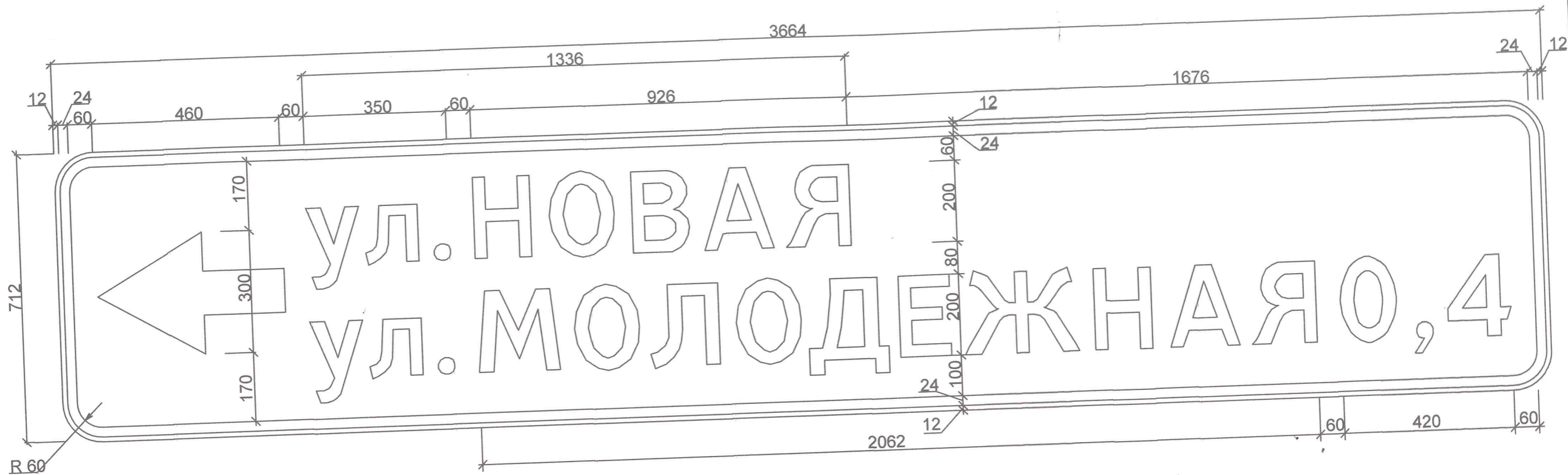
ул. Новая (участок 5)

| | | |
|---|---------------|--|
| Тротуары слева | | |
| Дорожные ограждения и направляющие устройства | | |
| Дорожные ограждения и направляющие устройства по осевой | | |
| Горизонтальная дорожная разметка | 3-я от осевой | |
| | 2-я от осевой | |
| | 1-я от осевой | |
| Элементы дороги в плане | | |
| Элементы дороги в продольном профиле | | |



| | | |
|---|---------------|--|
| Горизонтальная дорожная разметка | Осевая линия | |
| | 1-я от осевой | |
| | 2-я от осевой | |
| | 3-я от осевой | |
| Дорожные ограждения и направляющие устройства | | |
| Тротуары справа | | |

ул. Новая (участок 6)



ЭСКИЗ ЗНАКА

Таблица используемых букв и символов

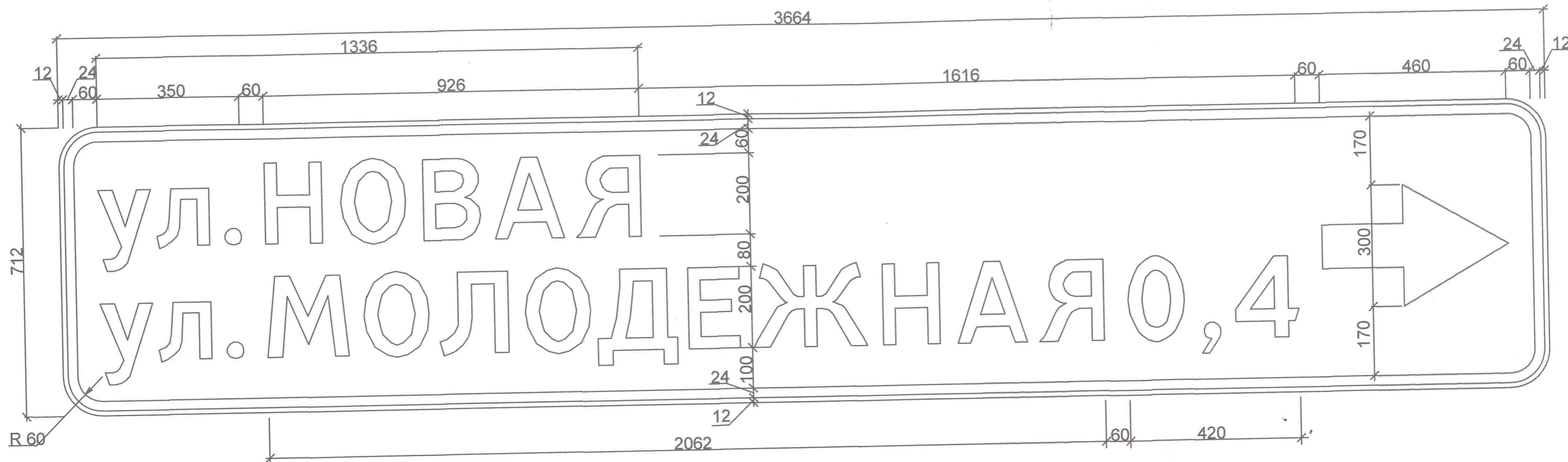
| Буква или символ | Высота прописной буквы | Ширина литерной площадки | Левый полу-пробел | Правый полу-пробел | Сокр. литерная площадка |
|------------------|------------------------|--------------------------|-------------------|--------------------|-------------------------|
| . | 200 | 86 | 18 | 22 | нет |
| , | 200 | 66 | 14 | 12 | да |
| 0 | 200 | 186 | 24 | 24 | нет |
| 4 | 200 | 182 | 16 | 10 | нет |
| A | 200 | 206 | 18 | 18 | да |
| B | 200 | 184 | 26 | 18 | да |
| Д | 200 | 200 | 0 | 4 | да |
| E | 200 | 172 | 24 | 22 | да |
| Ж | 200 | 304 | 12 | 12 | да |
| Л | 200 | 200 | 8 | 22 | да |
| л | 200 | 160 | 6 | 24 | да |
| M | 200 | 238 | 20 | 18 | да |
| H | 200 | 194 | 28 | 26 | да |
| O | 200 | 198 | 20 | 18 | да |
| У | 200 | 148 | 12 | 10 | да |
| Я | 200 | 196 | 12 | 24 | да |

Примечание

Номер знака: 6.10.1 Указатель направлений
 Щит: 3664 x 712 мм
 Фон: Белый
 Площадь: 2.61 кв м
 Масштаб: 1 : 10
 Количество: 1



| Изм. | Лист | № документа | Подпись | Дата | Проект организации дорожного движения на автомобильных дорогах общего пользования МО "Федоровское городское поселение" 6.10.1 Указатель направлений 3664 x 712 мм ул.Новая (уч-к 1) км 0+000 (слева) | Стадия | Лист | Листов | |
|----------|------|-------------|---------|-------|---|--|------|--------|--|
| Разраб. | | Алексеева | | 12.20 | | | | | |
| Проверил | | Абдуллин | | 12.20 | | | | | |
| Н.Контр. | | Абдуллин | | 12.20 | | | | | |
| ГИП | | Кедрова | | 12.20 | | | | | |
| | | | | | | НЕВАЗНАК <small>БЕЗОПАСНОСТЬ ДОРОЖНОГО ДВИЖЕНИЯ</small> | | | |



ЭСКИЗ ЗНАКА

Таблица используемых букв и символов

| Буква или символ | Высота прописной буквы | Ширина литерной площадки | Левый полу-пробел | Правый полу-пробел | Сокр. литерная площадка |
|------------------|------------------------|--------------------------|-------------------|--------------------|-------------------------|
| . | 200 | 86 | 18 | 22 | нет |
| , | 200 | 66 | 14 | 12 | да |
| 0 | 200 | 186 | 24 | 24 | нет |
| 4 | 200 | 182 | 16 | 10 | нет |
| А | 200 | 206 | 18 | 18 | да |
| В | 200 | 184 | 26 | 18 | да |
| Д | 200 | 200 | 0 | 4 | да |
| Е | 200 | 172 | 24 | 22 | да |
| Ж | 200 | 304 | 12 | 12 | да |
| Л | 200 | 200 | 8 | 22 | да |
| л | 200 | 160 | 6 | 24 | да |
| М | 200 | 238 | 20 | 18 | да |
| Н | 200 | 194 | 28 | 26 | да |
| О | 200 | 198 | 20 | 18 | да |
| У | 200 | 148 | 12 | 10 | да |
| Я | 200 | 196 | 12 | 24 | да |



Примечание

Номер знака: 6.10.1 Указатель направлений
 Щит: 3664 x 712 мм
 Фон: Белый
 Площадь: 2.61 кв м
 Масштаб: 1 : 10
 Количество: 1

| Изм. | Лист | № документа | Подпись | Дата |
|----------|------|-------------|--------------------|-------|
| Разраб. | | Алексеева | <i>[Signature]</i> | 12.20 |
| Проверил | | Абдуллин | <i>[Signature]</i> | 12.20 |
| Н.Контр. | | Абдуллин | <i>[Signature]</i> | 12.20 |
| ГИП | | Кедрова | <i>[Signature]</i> | 12.20 |



Проект организации дорожного движения на автомобильных дорогах общего пользования
 МО "Федоровское городское поселение"

6.10.1 Указатель направлений
 3664 x 712 мм
 ул.Новая (уч-к 1)
 км 0+000 (справа)

Стадия Лист Листов





Таблица используемых букв и символов

| Буква или символ | Высота прописной буквы | Ширина литерной площадки | Левый полу-пробел | Правый полу-пробел | Сокр. литерная площадка |
|------------------|------------------------|--------------------------|-------------------|--------------------|-------------------------|
| . | 100 | 33 | 4 | 6 | да |
| , | 100 | 33 | 7 | 6 | да |
| 0 | 100 | 83 | 7 | 7 | да |
| 1 | 100 | 48 | 0 | 13 | да |
| А | 100 | 103 | 9 | 9 | да |
| Д | 100 | 100 | 0 | 2 | да |
| Е | 100 | 86 | 12 | 11 | да |
| Ж | 100 | 152 | 6 | 6 | да |
| Л | 100 | 100 | 4 | 11 | да |
| л | 100 | 80 | 3 | 12 | да |
| М | 100 | 119 | 10 | 9 | да |
| Н | 100 | 97 | 14 | 13 | да |
| О | 100 | 99 | 10 | 9 | да |
| У | 100 | 74 | 6 | 5 | да |
| Я | 100 | 98 | 6 | 12 | да |

Примечание

Номер знака: 6.10.1 Указатель направлений
 Щит: 1766 x 246 мм
 Фон: Белый
 Площадь: 0.43 кв м
 Масштаб: 1 : 5
 Количество: 1

ЭСКИЗ ЗНАКА



| | | | | | | | | |
|----------|------|-------------|--------------------|-------|--|--|------|--------|
| | | | | | Проект организации дорожного движения на автомобильных дорогах общего пользования МО "Федоровское городское поселение" | | | |
| Изм. | Лист | № документа | Подпись | Дата | | Стадия | Лист | Листов |
| Разраб. | | Алексеева | <i>[Signature]</i> | 12.20 | | 6.10.1 Указатель направлений | | |
| Проверил | | Абдуллин | <i>[Signature]</i> | 12.20 | | 1766 x 246 мм | | |
| Н.Контр. | | Абдуллин | <i>[Signature]</i> | 12.20 | | ул.Новая | | |
| ГИП | | Кедрова | <i>[Signature]</i> | 12.20 | | км 0+287 (справа) | | |
| | | | | | | НЕВАЗНАК БЕЗОПАСНОСТЬ ДОРОЖНОГО ДВИЖЕНИЯ | | |



Таблица используемых букв и символов

| Буква или символ | Высота прописной буквы | Ширина литерной площадки | Левый полу-пробел | Правый полу-пробел | Сокр. литерная площадка |
|------------------|------------------------|--------------------------|-------------------|--------------------|-------------------------|
| . | 100 | 33 | 4 | 6 | да |
| . | 100 | 33 | 7 | 6 | да |
| 0 | 100 | 83 | 7 | 7 | да |
| 1 | 100 | 48 | 0 | 13 | да |
| А | 100 | 103 | 9 | 9 | да |
| Д | 100 | 100 | 0 | 2 | да |
| Е | 100 | 86 | 12 | 11 | да |
| Ж | 100 | 152 | 6 | 6 | да |
| л | 100 | 100 | 4 | 11 | да |
| л | 100 | 80 | 3 | 12 | да |
| М | 100 | 119 | 10 | 9 | да |
| Н | 100 | 97 | 14 | 13 | да |
| О | 100 | 99 | 10 | 9 | да |
| у | 100 | 74 | 6 | 5 | да |
| Я | 100 | 98 | 6 | 12 | да |

Примечание

Номер знака: 6.10.1 Указатель направлений
 Щит: 1766 x 246 мм
 Фон: Белый
 Площадь: 0.43 кв м
 Масштаб: 1 : 5
 Количество: 1

ЭСКИЗ ЗНАКА



| Изм. | Лист | № документа | Подпись | Дата | Проект организации дорожного движения на автомобильных дорогах общего пользования МО "Федоровское городское поселение" | | | |
|----------|------|-------------|---------|-------|--|--------|------|--------|
| Разраб. | | Алексеева | | 12.20 | 6.10.1 Указатель направлений 1766 x 246 мм ул.Новая (уч-к 1) км 0+303 (слева) | Стадия | Лист | Листов |
| Проверил | | Абдуллин | | 12.20 | | | | |
| Н.Контр. | | Абдуллин | | 12.20 | | | | |
| ГИП | | Кедрова | | 12.20 | | | | |



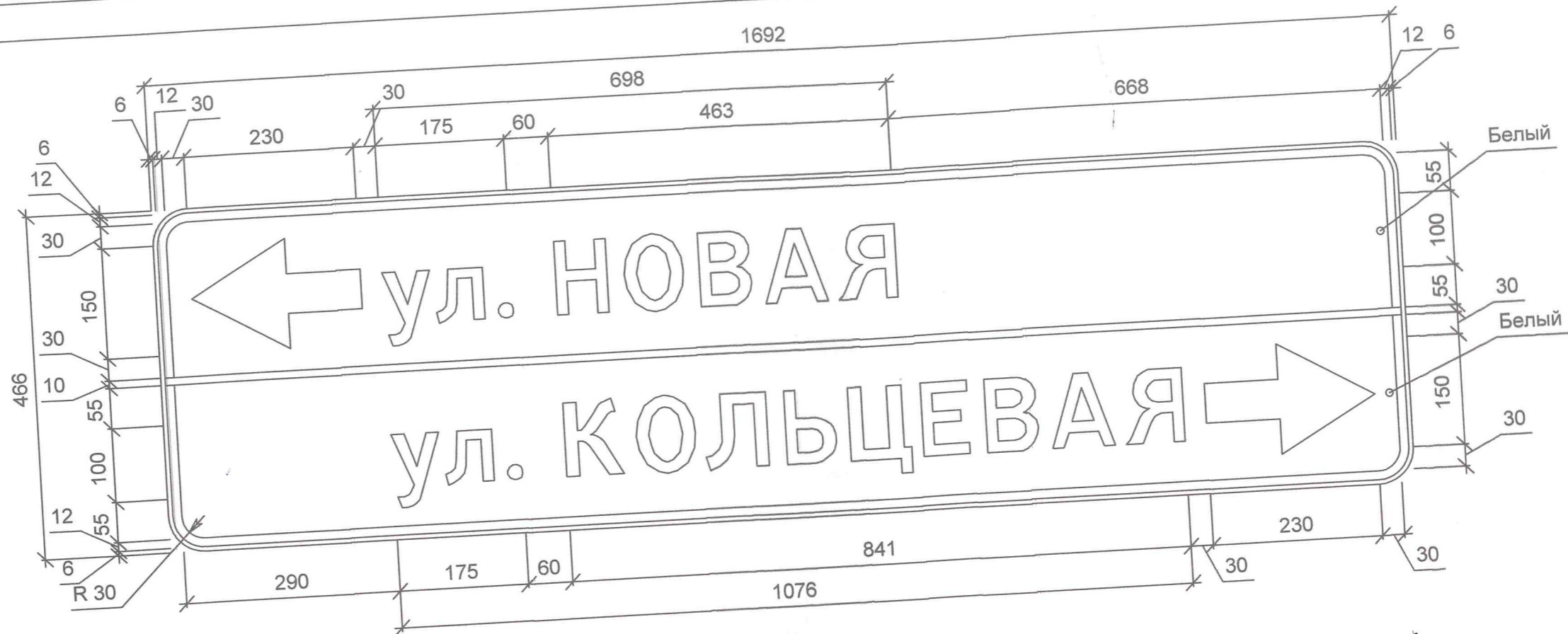


Таблица используемых букв и символов

| Буква или символ | Высота прописной буквы | Ширина литерной площадки | Левый полу-пробел | Правый полу-пробел | Сокр. литерная площадка |
|------------------|------------------------|--------------------------|-------------------|--------------------|-------------------------|
| . | 100 | 33 | 7 | 6 | да |
| А | 100 | 103 | 9 | 9 | да |
| В | 100 | 92 | 13 | 9 | да |
| Е | 100 | 86 | 12 | 11 | да |
| К | 100 | 99 | 12 | 9 | да |
| Л | 100 | 100 | 4 | 11 | да |
| л | 100 | 80 | 3 | 12 | да |
| Н | 100 | 97 | 14 | 13 | да |
| О | 100 | 99 | 10 | 9 | да |
| У | 100 | 74 | 6 | 5 | да |
| Ц | 100 | 100 | 13 | 4 | да |
| Ь | 100 | 88 | 14 | 6 | да |
| Я | 100 | 98 | 6 | 12 | да |

Эскиз знака



Проект организации дорожного движения на автомобильных дорогах общего пользования
МО "Федоровское городское поселение"

| Изм. | Лист | № документа | Подпись | Дата |
|----------|------|-------------|--------------------|-------|
| | | | | |
| Разраб. | | Алексеева | <i>[Signature]</i> | 12.20 |
| Проверил | | Абдуллин | <i>[Signature]</i> | 12.20 |
| Н.Контр. | | Абдуллин | <i>[Signature]</i> | 12.20 |
| ГИП | | Кедрова | <i>[Signature]</i> | 12.20 |

6.10.1 Указатель направлений
Щит: 1692 x 466 мм
Фон: Белый
Площадь: 0.79 кв м
км 0+625

| Стадия | Лист | Листов |
|--------|------|--------|
| | | |



