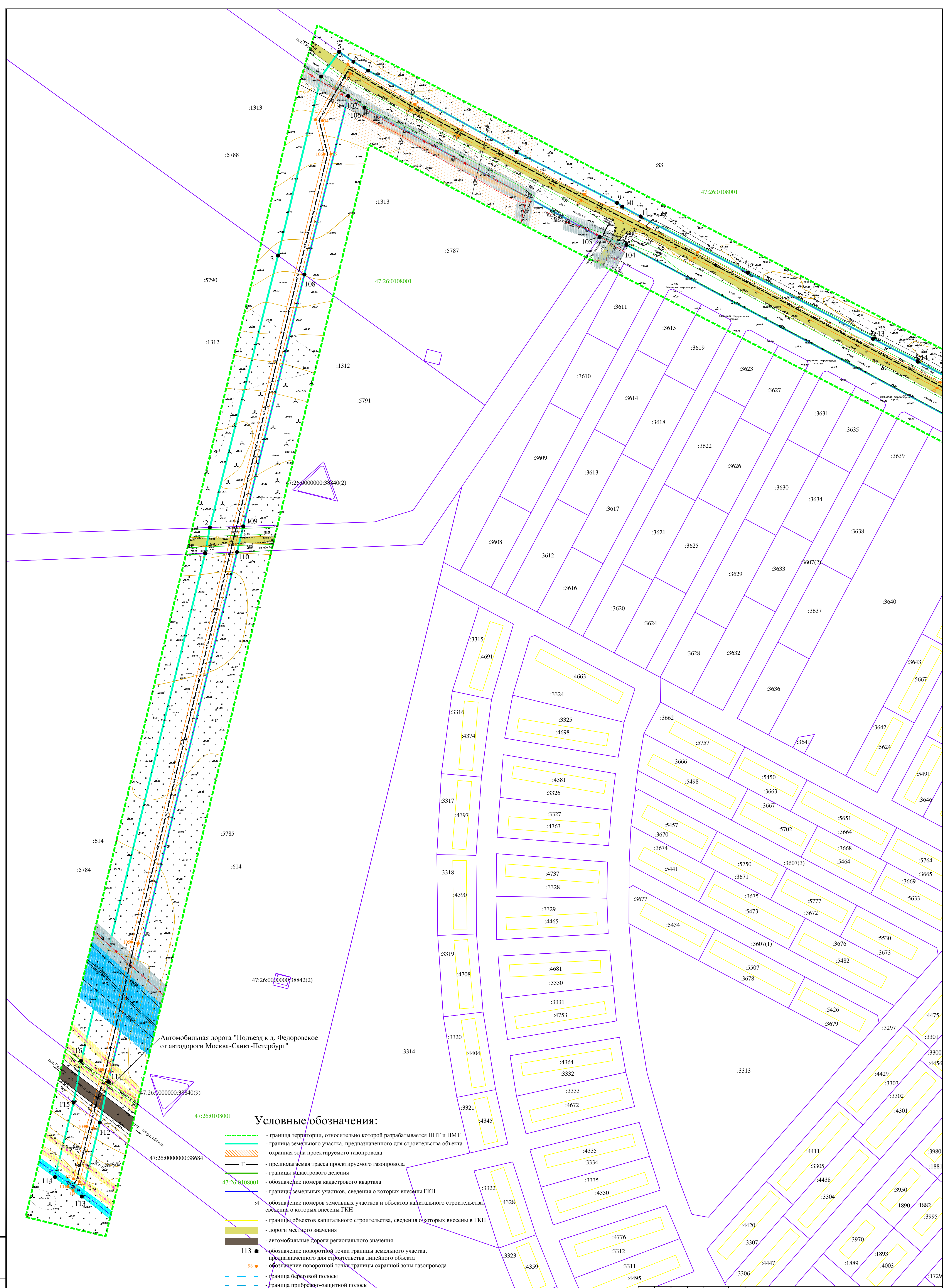


Лист № подл. Подпись и дата. Взам. инв. №



Автомобильная дорога "Подъезд к д. Федоровское от автодороги Москва-Санкт-Петербург"

**Условные обозначения:**

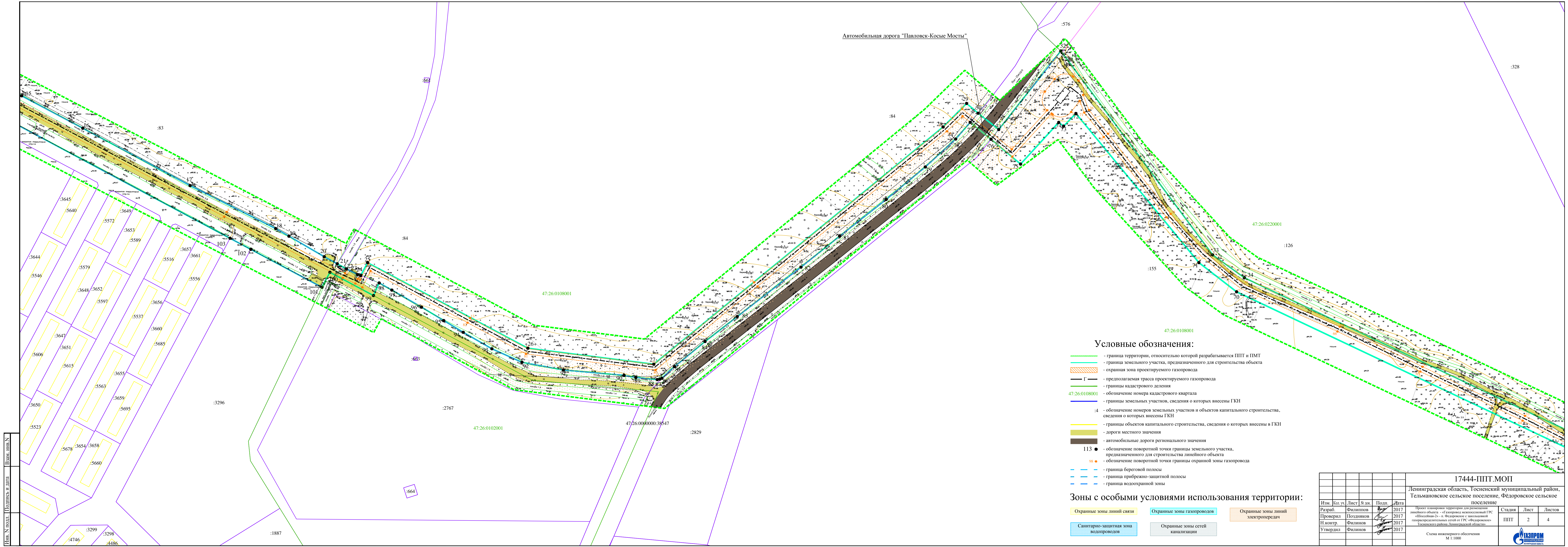
- граница территории, относительно которой разрабатывается ППТ и ПМТ
- граница земельного участка, предназначенного для строительства объекта
- охранный зона проектируемого газопровода
- Г — предполагаемая трасса проектируемого газопровода
- границы кадастрового деления
- 47:26:0108001 — обозначение номера кадастрового квартала
- границы земельных участков, сведения о которых внесены в ГКН
- 4 — обозначение номеров земельных участков и объектов капитального строительства, сведения о которых внесены в ГКН
- границы объектов капитального строительства, сведения о которых внесены в ГКН
- дороги местного значения
- автомобильные дороги регионального значения
- 113 ● — обозначение поворотной точки границы земельного участка, предназначенного для строительства линейного объекта
- 98 ● — обозначение поворотной точки границы охранной зоны газопровода
- граница береговой полосы
- граница прибрежно-защитной полосы
- граница водоохранной зоны

**Зоны с особыми условиями использования территории:**

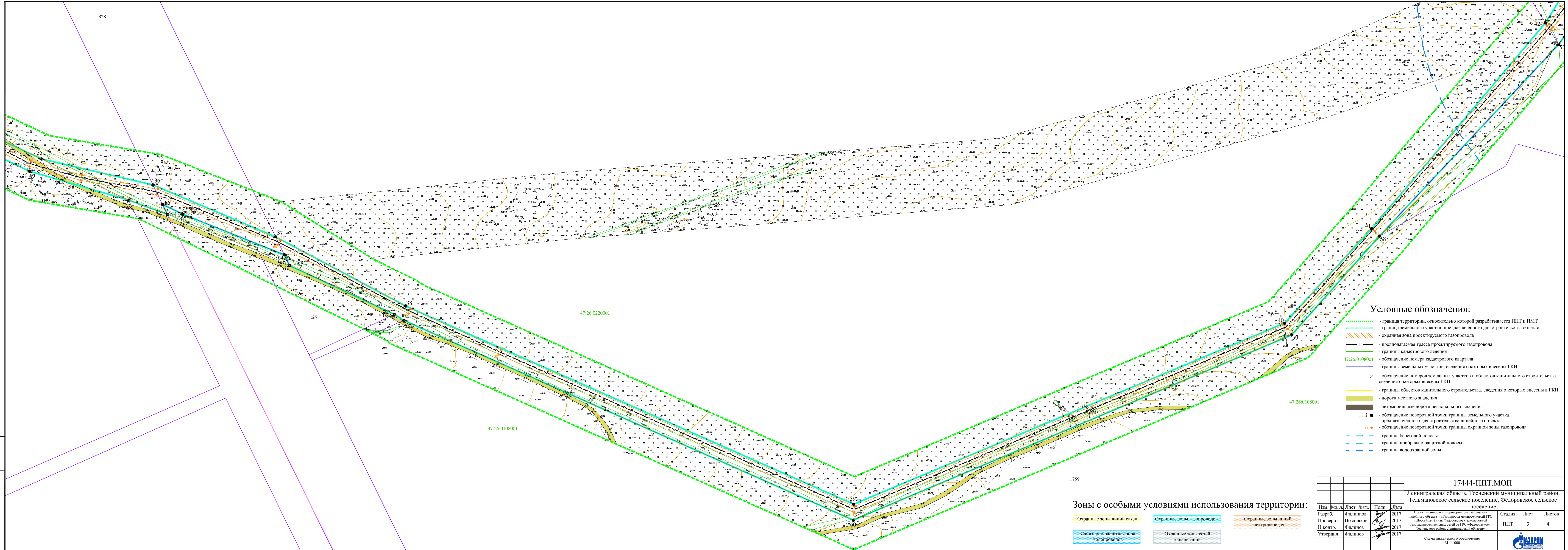
- Охранные зоны линий связи
- Охранные зоны газопроводов
- Охранные зоны линий электропередач
- Санитарно-защитная зона водопроводов
- Охранные зоны сетей канализации

					<b>17444-ППТ.МОП</b>					
					Ленинградская область, Тосненский муниципальный район, Тельмановское сельское поселение, Федоровское сельское поселение					
Изм.	Кол.уч.	Лист	№ док.	Подп.	Дата	Проект планировки территории для размещения линейного объекта - «Газопровод межселовской ГРС «Шосейная-2» - в Федоровском с/законной газораспределительных сетей от ГРС «Федоровское» Тосненского района Ленинградской области»	Стадия	Лист	Листов	
Разраб.		Филипов			2017		ППТ	1	4	
Проверил		Поздников			2017					
Н.контр.		Филинов			2017					
Утвердил		Филинов			2017					
					Схема инженерного обеспечения М 1:1000					









**Зоны с особыми условиями использования территории:**

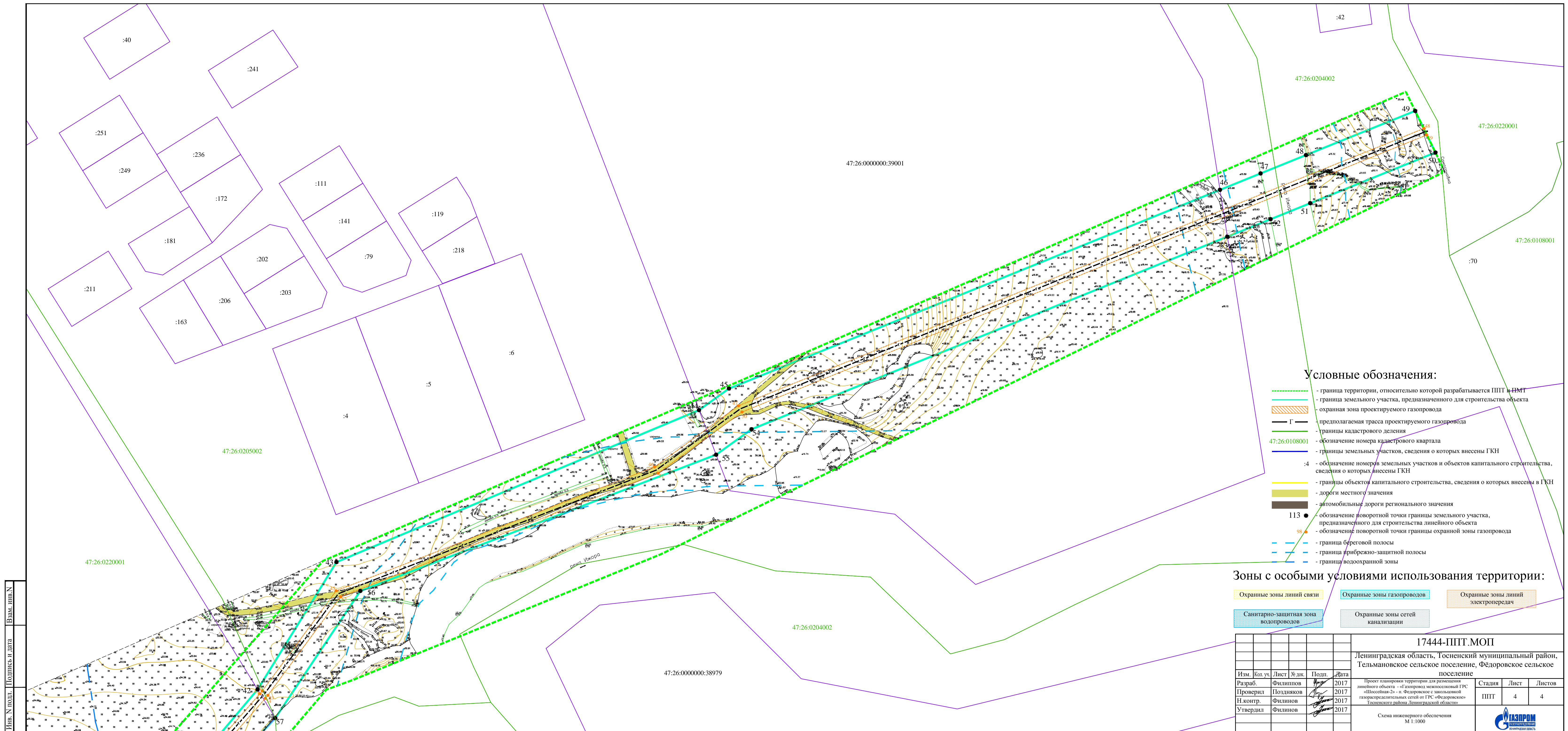
- Охранные зоны линий связи
- Охранные зоны газопроводов
- Охранные зоны линий электропередач
- Санитарно-защитная зона водопроводов
- Охранные зоны сетей канализации

**Условные обозначения:**

- - граница территории, относительно которой разрабатывается ППТ и ПМТ
- - граница земельного участка, предназначенного для строительства объекта
- охранная зона проектируемого газопровода
- Г --- - предполагаемая трасса проектируемого газопровода
- - границы кадастрового деления
- 47:26:0108001 - обозначение номера кадастрового квартала
- - границы земельных участков, сведения о которых внесены в ГКН
- 4 - обозначение номеров земельных участков и объектов капитального строительства, сведения о которых внесены в ГКН
- - границы объектов капитального строительства, сведения о которых внесены в ГКН
- - дороги местного значения
- - автомобильные дороги регионального значения
- 113 - обозначение поворотной точки границы земельного участка, предназначенного для строительства линейного объекта
- 98 - обозначение поворотной точки границы охранной зоны газопровода
- - граница береговой полосы
- - граница прибрежно-защитной полосы
- - граница водоохранной зоны

						<b>17444-ППТ.МОП</b>			
						Ленинградская область, Тосненский муниципальный район, Тельмановское сельское поселение, Федоровское сельское поселение			
Изм.	Кол. уч.	Лист	№ зак.	Подп.	Дата	Проект планировки территории для размещения линейного объекта - «Газопровод межпоселковый ГРС «Шоссе/Линия-2» и Федоровское с замкнутой газораспределительных сетей от ГРС «Федоровское» Тосненского района Ленинградской области»	Стадия	Лист	Листов
					2017		ППТ	3	4
					2017				
					2017				
						Схема инженерного обеспечения М 1:1000			





**Условные обозначения:**

- - - - граница территории, относительно которой разрабатывается ППТ и НМТ
- - граница земельного участка, предназначенного для строительства объекта
- охранный зона проектируемого газопровода
- Г — - предполагаемая трасса проектируемого газопровода
- - границы кадастрового деления
- 47:26:0108001 - обозначение номера кадастрового квартала
- - границы земельных участков, сведения о которых внесены в ГКН
- :4 - обозначение номеров земельных участков и объектов капитального строительства, сведения о которых внесены в ГКН
- - границы объектов капитального строительства, сведения о которых внесены в ГКН
- - дороги местного значения
- - автомобильные дороги регионального значения
- 113 - обозначение поворотной точки границы земельного участка, предназначенного для строительства линейного объекта
- 98 - обозначение поворотной точки границы охранной зоны газопровода
- - - - граница береговой полосы
- - - - граница прибрежно-защитной полосы
- - - - граница водоохранной зоны

**Зоны с особыми условиями использования территории:**

- Охранные зоны линий связи
- Охранные зоны газопроводов
- Охранные зоны линий электропередач
- Санитарно-защитная зона водопроводов
- Охранные зоны сетей канализации

					<b>17444-ППТ.МОП</b>			
					Ленинградская область, Тосненский муниципальный район, Тельмановское сельское поселение, Фёдоровское сельское поселение			
					Проект планировки территории для размещения линейного объекта - Г газопровод межпоселковый ГРС «Шоссе/Лин-2» - в Фёдоровское с закладочной газораспределительных сетей от ГРС «Фёдоровское» Тосненского района Ленинградской области			
Изм.	Кол.уч.	Лист	№ док.	Подп.	Дата	Стадия	Лист	Листов
Разраб.		Филиппов			2017	ППТ	4	4
Проверил		Поздняков			2017			
И.контр.		Филинов			2017			
Утвердил		Филинов			2017			
					Схема инженерного обеспечения М 1:1000			

Изм. N подл. Подпись и дата. Взам. инв. N